

1650000

1700000

1750000

1800000



REGIONE DEL VENETO






TAV.1 Mis. 5



Limiti Provinciali

Incidenza della superficie foraggera oggetto di indennità

Reg 1257/99 sulla superficie agricola utilizzata foraggera in Zone Svantaggiate

Classi

-  dallo 0.01 al 10%
-  dal 10 al 20%
-  dal 20 al 50%
-  dal 50 al 80%
-  dal 80 al 100%

-  Comuni non interessati da Superficie agricola utilizzata
-  Comuni non interessati da Superficie oggetto di impegno

Scala 1: 750000

20000 0 20000 40000 60000 80000 Metri

Sistema di riferimento Gauss Boaga - Fuso Ovest



Agriconsulting S.p.A.



Marzo 2004

5250000

5200000

5150000

5100000

5050000

5250000

5200000

5150000

5100000

5050000

5000000

1650000

1700000

1750000

1800000