



I.M.A.Ge.

Interfaccia e Modello per l'Alerta e la Gestione delle piene

APPLICAZIONE AL SISTEMA BRENTA-BACCHIGLIONE

Data di inizio della previsione (NOW): 09/03/2024 09:00

Periodo simulato: dal 05/01/2024 01:00 al 12/03/2024 09:00

Dati meteo misurati: SIRAV/MeteoTN dal 05/01/2024 01:00 al 09/03/2024 09:00

Previsioni meteo: COSMO5 del 09/03/2024 00:00 UTC

Estensione previsioni meteo: dal 09/03/2024 01:00 al 12/03/2024 01:00

Gestione serbatoi:^{nota 7}

- CALDOGNO ATTIVO FASE 2
- CORLO ATTIVO R
misure di Q derivata Q scaricata livello serbatoio non disponibili all'istante NOW. Imposto da operatore REGOLAR.
Assegnato di default:
Q derivata=42.07 m³/s (ultima misura=42.07 il 02mar2024-00:00)
Q scaricata=2.1 m³/s (ultima misura=2.1 il 09mar2024-07:00)
H serbatoio=260.29 m (ultima misura=260.29 il 09mar2024-07:00)

Corsa modellistica effettuata il 09/03/2024 09:47

N.B. Tutti gli orari sono in ora solare tranne dove diversamente indicato

Area Tutela e Sicurezza del Territorio
Direzione Protezione Civile, Sicurezza e Polizia Locale
Centro Funzionale Decentrato

Sede di Via Longhena, 14 – 30175 Marghera - Venezia Tel. 041/2794012 – Fax 041/2794015

centro.funzionale@regione.veneto.it protezionecivilepolizialocale@pec.regione.veneto.it <http://www.regione.veneto.it/awvisiCFD>
Cod. Fisc. 80007580279 codice univoco Ufficio SA369Z P.N.A. 02392630279



NOTE:

1. Il **“Report” del modello I.M.A.Ge. non sostituisce gli “Avvisi di Criticità Idrogeologica ed Idraulica” emessi dal Centro Funzionale.**
2. Le simulazioni risentono fortemente dell'incertezza delle previsioni meteorologiche. Questa situazione può essere significativamente aggravata per le simulazioni condotte in tempo reale, a causa dell'eventuale sfasamento temporale tra la previsione meteorologica e l'evento di precipitazione in corso di svolgimento.
3. Le simulazioni condotte in tempo reale non considerano le problematiche legate alla stabilità dei rilevati arginali.
4. Le simulazioni condotte non considerano i contributi del Tesina Padovano, del Cagnola e degli impianti idrovori.
5. Per la sezione del Bacchiglione a Paltana le soglie degli scenari 1 e 2 sono riferite all'argine secondario (golena antropizzata – area Padova nuoto), mentre lo scenario 3 è riferito all'argine maestro
6. Il modello assume che il Muson dei Sassi e il sistema Tergola – Vandura siano idraulicamente disconnessi mediante il manufatto di Torre dei Burri.
7. Le regole di attivazione e gestione degli invasi e della casse di laminazione adottate nel modello idrologico sono di carattere puramente ipotetico, la reale gestione delle suddette opere idrauliche può differire anche notevolmente da quanto previsto dal modello.
8. Nel caso di interruzione del flusso dei dati misurati relativi al serbatoio del Corlo, è stata predisposta una procedura verosimile che consente di concludere comunque la simulazione dell'evento.
9. Se l'estensione del periodo simulato supera l'estensione della previsione meteo, al di fuori del periodo di copertura della previsione vengono assegnate piogge nulle.

Area Tutela e Sicurezza del Territorio
Direzione Protezione Civile, Sicurezza e Polizia Locale
Centro Funzionale Decentrato

Sede di Via Longhena, 14 – 30175 Marghera - Venezia Tel. 041/2794012 – Fax 041/2794015

centro.funzionale@regione.veneto.it protezionecivilepolizialocale@pec.regione.veneto.it <http://www.regione.veneto.it/avvisiCFD>

Cod. Fisc. 80007580279

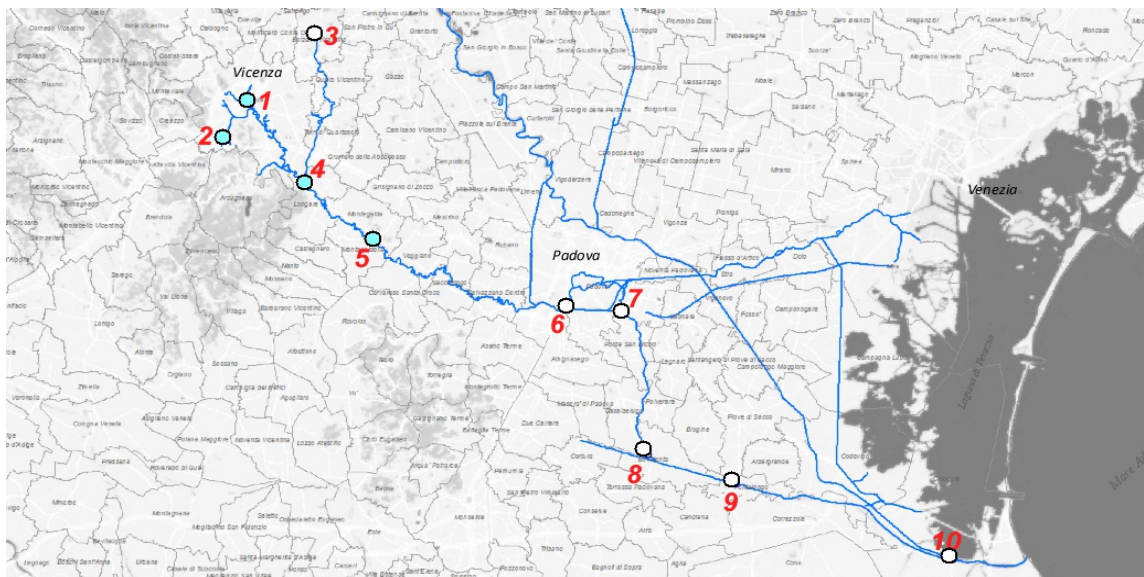
codice univoco Ufficio SA369Z

P.IVA 02392630279

MODELLO DI PREVISIONE DEL F. BACCHIGLIONE REPORT SIMULAZIONE N. 2271 - 09/03/2024 09:00

Dati meteo misurati SIRAV dal 05/01/2024 01:00 al 09/03/2024 09:00

Previsioni meteo COSMO5 del 09/03/2024 00:00 UTC



Scenario idrometrico previsto

Da 09/03/2024 09:00 a 11/03/2024 09:00 (ora solare)

Sezioni	Portata massima (Qmax) prevista il: giorno e ora solare	Qmax m ³ /s	Qmax							
			09/03/2024 09:00 INIZIO	09/03/2024 09:00 +3h	09/03/2024 12:00 +6h	09/03/2024 12:00 +12h	09/03/2024 15:00 +18h	09/03/2024 15:00 +24h	09/03/2024 21:00 +36h	09/03/2024 21:00 +48h
1 Bacchiglione a Ponte degli Angeli	10/03/2024 20:00	143	0	0	0	0	0	0	1	1
2 Retrone a S. Agostino	10/03/2024 18:00	33	0	0	0	0	0	0	1	1
3 Tesina a Bolzano Vicentino	10/03/2024 23:00	124	0	0	0	0	0	0	0	0
4 Bacchiglione a Longare (idrometro)	11/03/2024 03:00	250	0	0	0	0	0	0	0	1
5 Bacchiglione a Ponte Montegalda	11/03/2024 05:00	241	0	0	0	0	0	0	0	1
6 Bacchiglione a Paltana	11/03/2024 12:00	225	0	0	0	0	0	0	0	0
7 Bacchiglione a corso Kennedy	11/03/2024 02:00	100	0	0	0	0	0	0	0	0
8 Bacchiglione a Bovolenta	12/03/2024 08:00	98	0	0	0	0	0	0	0	0
9 Bacchiglione a Pontelongo	12/03/2024 06:00	100	0	0	0	0	0	0	0	0
10 Bacchiglione a Ca' Bianca	12/03/2024 04:00	108	0	0	0	0	0	0	0	0

Creazione bollettino: 09/03/2024 09:50 - NOW simulazione: 09/03/2024 09:00

Area Tutela e Sicurezza del Territorio
 Direzione Protezione Civile, Sicurezza e Polizia Locale
 Centro Funzionale Decentrato

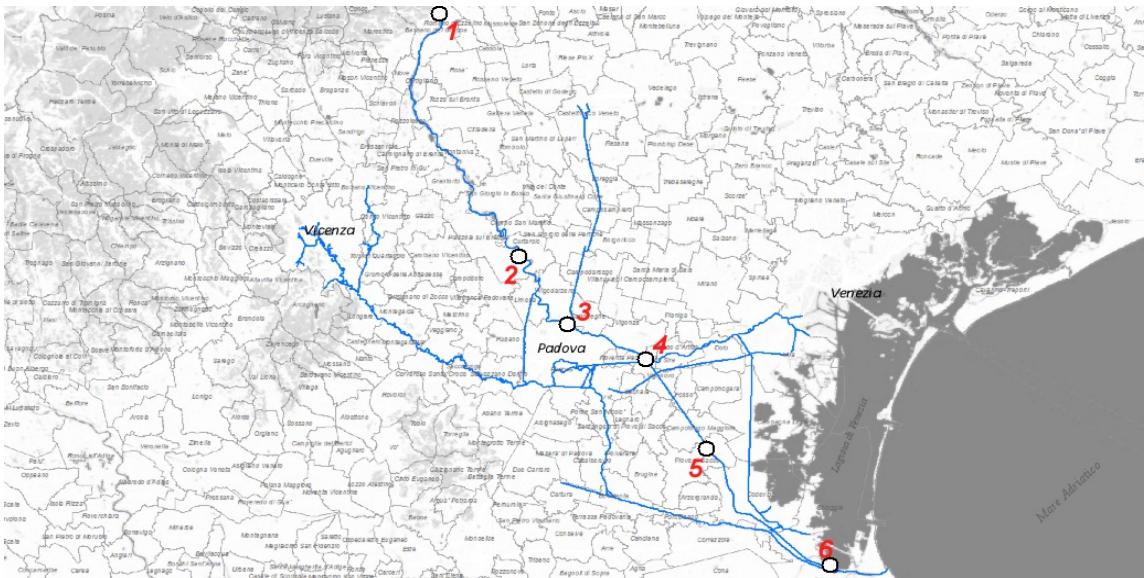
Sede di Via Longhena, 14 – 30175 Marghera - Venezia Tel. 041/2794012 – Fax 041/2794015

centro.funzionale@regione.veneto.it - protezionecivilepolizialocale@pec.regione.veneto.it - <http://www.regione.veneto.it/awvisiCFD> 3/6
 Cod. Fisc. 80007580279 codice univoco Ufficio SA369Z P/VA 02392630279

MODELLO DI PREVISIONE DEL F. BRENTA
REPORT SIMULAZIONE N. 2271 - 09/03/2024 09:00

Dati meteo misurati SIRAV dal 05/01/2024 01:00 al 09/03/2024 09:00

Previsioni meteo COSMO5 del 09/03/2024 00:00 UTC



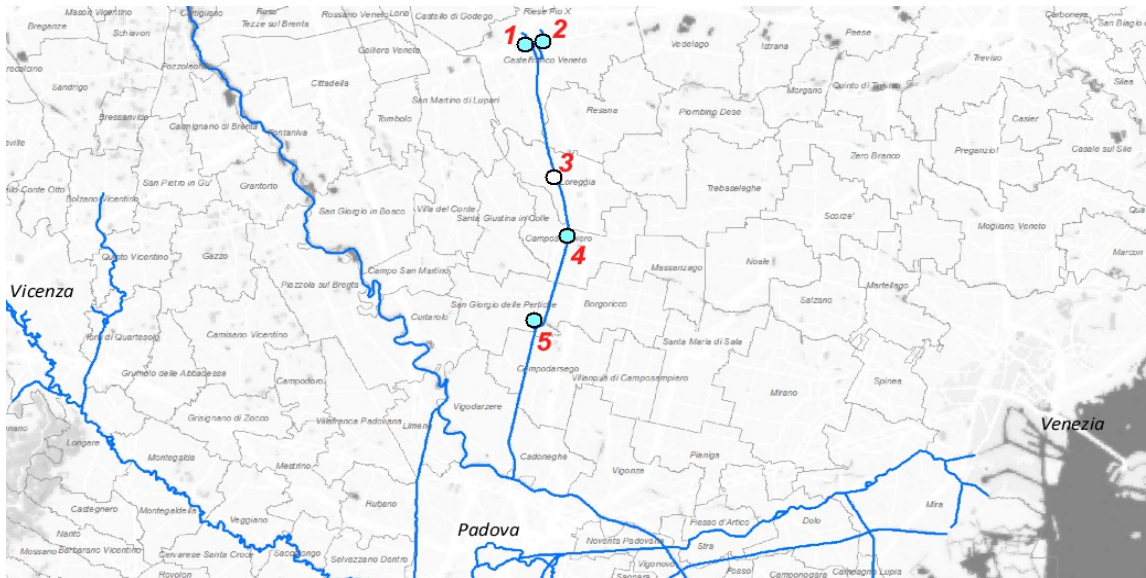
Scenario idrometrico previsto																	
Da 09/03/2024 09:00 a 11/03/2024 09:00 (ora solare)																	
	Portata massima (Qmax) prevista il:	Qmax	09/03/2024 09:00	09/03/2024 09:00	09/03/2024 12:00	09/03/2024 12:00	09/03/2024 15:00	09/03/2024 15:00	09/03/2024 21:00	09/03/2024 21:00	10/03/2024 03:00	10/03/2024 03:00	10/03/2024 09:00	10/03/2024 09:00	10/03/2024 21:00	10/03/2024 21:00	11/03/2024 09:00
Sezioni	giorno e ora solare	m ³ /s	INIZIO	+3h	+6h	+12h	+12h	+12h	+18h	+24h	+24h	+36h	+36h	+48h	+48h	+48h	+48h
1 Brenta a Barzizza	11/03/2024 00:00	242	0	0	0	0	0	0	0	0	0	0	0	0	0	0	0
2 Brenta a Curtarolo	11/03/2024 09:00	228	0	0	0	0	0	0	0	0	0	0	0	0	0	0	0
3 Brenta a Pontevedgarzere	11/03/2024 11:00	227	0	0	0	0	0	0	0	0	0	0	0	0	0	0	0
4 Brenta a Stra	11/03/2024 12:00	365	0	0	0	0	0	0	0	0	0	0	0	0	0	0	0
5 Brenta a Corte	11/03/2024 14:00	355	0	0	0	0	0	0	0	0	0	0	0	0	0	0	0
6 Brenta a Ca' Pasqua	11/03/2024 16:00	362	0	0	0	0	0	0	0	0	0	0	0	0	0	0	0

Creazione bollettino: 09/03/2024 09:51 - NOW simulazione: 09/03/2024 09:00

Area Tutela e Sicurezza del Territorio
 Direzione Protezione Civile, Sicurezza e Polizia Locale
 Centro Funzionale Decentrato
 Sede di Via Longhena, 14 – 30175 Marghera - Venezia Tel. 041/2794012 – Fax 041/2794015
centro.funzionale@regione.veneto.it protezionecivilepolizialocale@pec.regione.veneto.it <http://www.regione.veneto.it/avvisiCFD>
 Cod. Fisc. 80007580279 codice univoco Ufficio SA369Z PIVA 02392630279

MODELLO DI PREVISIONE DEL F. MUSON DEI SASSI REPORT SIMULAZIONE N. 2271 - 09/03/2024 09:00

Dati meteo misurati SIRAV dal 05/01/2024 01:00 al 09/03/2024 09:00
 Previsioni meteo COSMO5 del 09/03/2024 00:00 UTC



Scenario idrometrico previsto															
Da 09/03/2024 09:00 a 11/03/2024 09:00 (ora solare)															
	Portata massima (Qmax) prevista il:	Qmax	09/03/2024 09:00	09/03/2024 09:00	09/03/2024 12:00	09/03/2024 12:00	09/03/2024 15:00	09/03/2024 15:00	09/03/2024 21:00	10/03/2024 03:00	10/03/2024 03:00	10/03/2024 09:00	10/03/2024 21:00	10/03/2024 21:00	11/03/2024 09:00
Sezioni	giorno e ora solare	m ³ /s	INIZIO	+3h	+6h	+12h	+12h	+18h	+18h	+24h	+24h	+36h	+36h	+48h	
1 Muson a Castelfranco	10/03/2024 18:00	40	0	0	0	0	0	0	0	0	0	1	0	0	
2 Avenale a Castelfranco	10/03/2024 20:00	10	0	0	0	0	0	0	0	0	0	1	0	0	
3 Muson a Loreggia	10/03/2024 20:00	48	0	0	0	0	0	0	0	0	0	0	0	0	
4 Muson a Camposampiero	10/03/2024 20:00	48	0	0	0	0	0	0	0	0	0	1	0	0	
5 Muson a Ponte Penelo	10/03/2024 21:00	48	0	0	0	0	0	0	0	0	0	1	1	0	

Creazione bollettino: 09/03/2024 09:53 - NOW simulazione: 09/03/2024 09:00

Area Tutela e Sicurezza del Territorio
Direzione Protezione Civile, Sicurezza e Polizia Locale
Centro Funzionale Decentrato
 Sede di Via Longhena, 14 – 30175 Marghera - Venezia Tel. 041/2794012 – Fax 041/2794015
centro.funzionale@regione.veneto.it protezionecivilepolizialocale@pec.regione.veneto.it <http://www.regione.veneto.it/avvisiCFD>
 Cod. Fisc. 80007580279 codice univoco Ufficio SA369Z PIVA 02392630279



LEGENDA SCENARI IDROMETRICI MODELLO I.M.A.Ge.

FIUME BRENTA				
Sezione	Identificativo	SCENARIO 1 Livello idrom. >	SCENARIO 2 Livello idrom. >	SCENARIO 3 Livello idrom. >
Brenta a Barzizza	Br 1	107.61 [2.30]	108.11 2.80	108.51 [3.20]
Brenta a Limena-Curtarolo	Br 2	17.26 [3.00]	18.06 [3.80]	18.96 [4.70]
Brenta a Pontevigodarzere	Br 3/Mu 6	11.90 [1.54]	14.50 [4.14]	15.90 [5.54]
Brenta a Strà	Br 4	8.70 [4.50]	9.20 [5.00]	10.20 [6.00]
Brenta a Corte	Br 5	5.50	7.30	8.60
Brenta a Ca' Pasqua	Br 6	0.70	1.20	1.70

FIUME BACCHIGLIONE				
Sezione	Identificativo	SCENARIO 1 Livello idrom. >	SCENARIO 2 Livello idrom. >	SCENARIO 3 Livello idrom. >
Bacchiglione a Vicenza	Ba 1	29.80 [3.00]	31.40 [4.60]	32.20 [5.40]
Retrone a Sant'Agostino	Ba 2	30.33 [1.50]	31.23 [2.40]	31.63 [2.80]
Tesina a Bolzano Vic.no	Ba 3	41.30 [3.70]	42.40 [4.80]	43.20 [5.60]
Bacchiglione a Longare	Ba 4	25.19 [3.80]	26.39 [5.00]	27.69 [6.30]
Bacchiglione a Montegalda	Ba 5	19.19 [3.00]	21.69 [5.50]	22.69 [6.50]
Bacchiglione a Ponte Isonzo	Ba 6	12.50	13.00	14.40
Bacchiglione a Ponte Kennedy	Ba 7	7.40	9.90	10.90
Bacchiglione a Bovolenta	Ba 8	5.21 [5.50]	6.21 [6.50]	6.71 [7.00]
Bacchiglione a Pontelongo	Ba 9	4.00	5.00	6.00
Bacchiglione a Ca' Bianca	Ba 10	1.60	2.40	2.90

FIUME MUSON DEI SASSI				
Sezione	Identificativo	SCENARIO 1 Livello idrom. >	SCENARIO 2 Livello idrom. >	SCENARIO 3 Livello idrom. >
Avenale a Castelfranco Veneto	Mu1	41.10	41.40	41.60
Muson dei Sassi a Castelfranco Veneto	Mu2	40.06 [1.80]	40.76 [2.50]	41.16 [2.90]
Muson dei Sassi a Loreggiola	Mu3	28.34 [2.70]	28.94 [3.30]	29.54 [3.90]
Muson dei Sassi a Camposampiero	Mu4	24.30	25.10	25.80
Muson dei Sassi a Ponte Penelo	Mu5	17.58 [3.10]	18.38 [3.90]	18.98 [4.50]

In tutte le tabelle i valori idrometrici sono espressi in m s.l.m. e, qualora sia presente l'idrometro, tra parentesi quadre [] in m rispetto allo zero del sensore.

Area Tutela e Sicurezza del Territorio
Direzione Protezione Civile, Sicurezza e Polizia Locale
Centro Funzionale Decentrato

Sede di Via Longhena, 14 – 30175 Marghera - Venezia Tel. 041/2794012 – Fax 041/2794015

centro.funzionale@regione.veneto.it protezionecivilepolizialocale@pec.regione.veneto.it <http://www.regione.veneto.it/avvisiCFD>

Cod. Fisc. 80007580279

codice univoco Ufficio SA369Z

P.IVA 02392630279